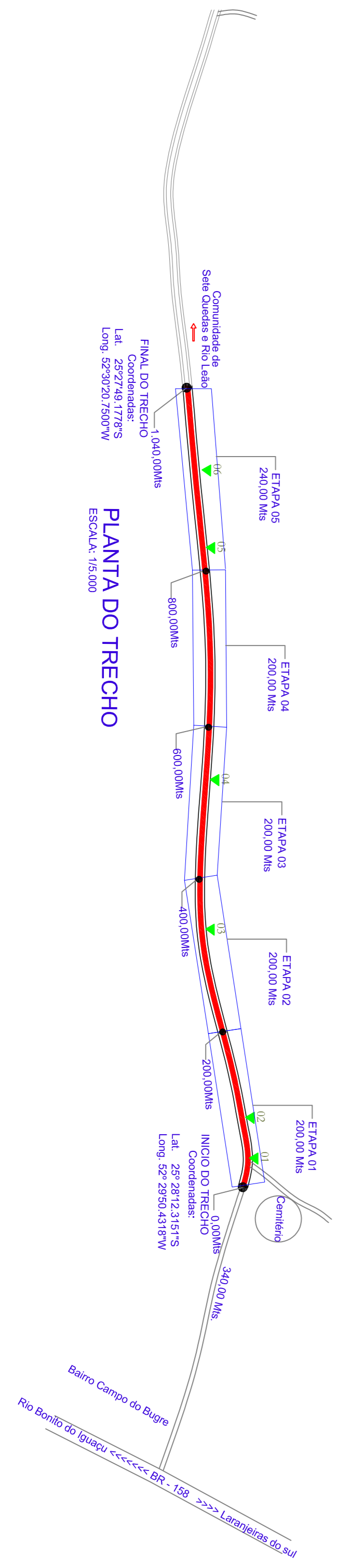




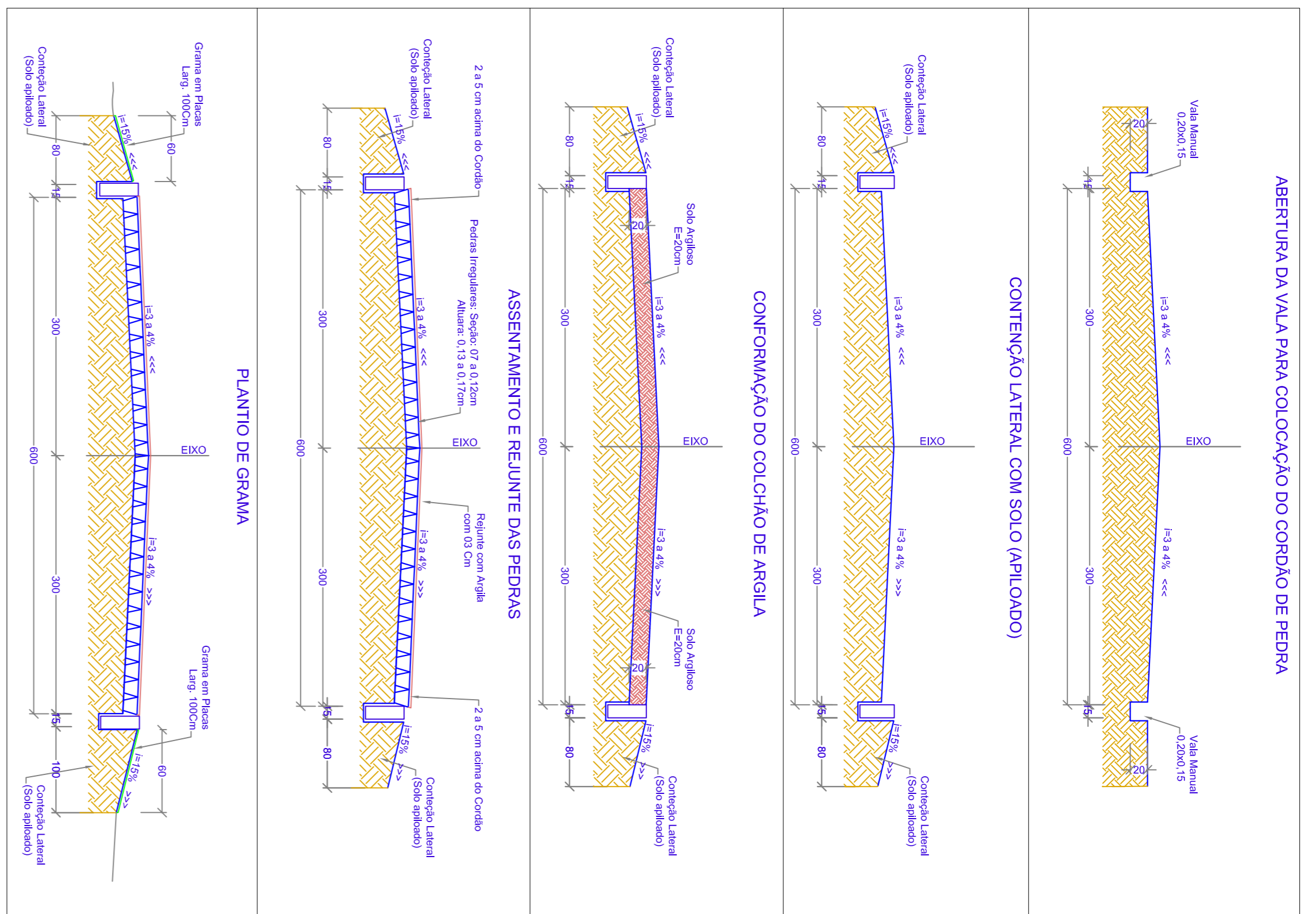
IMAGEM DE SATELITE



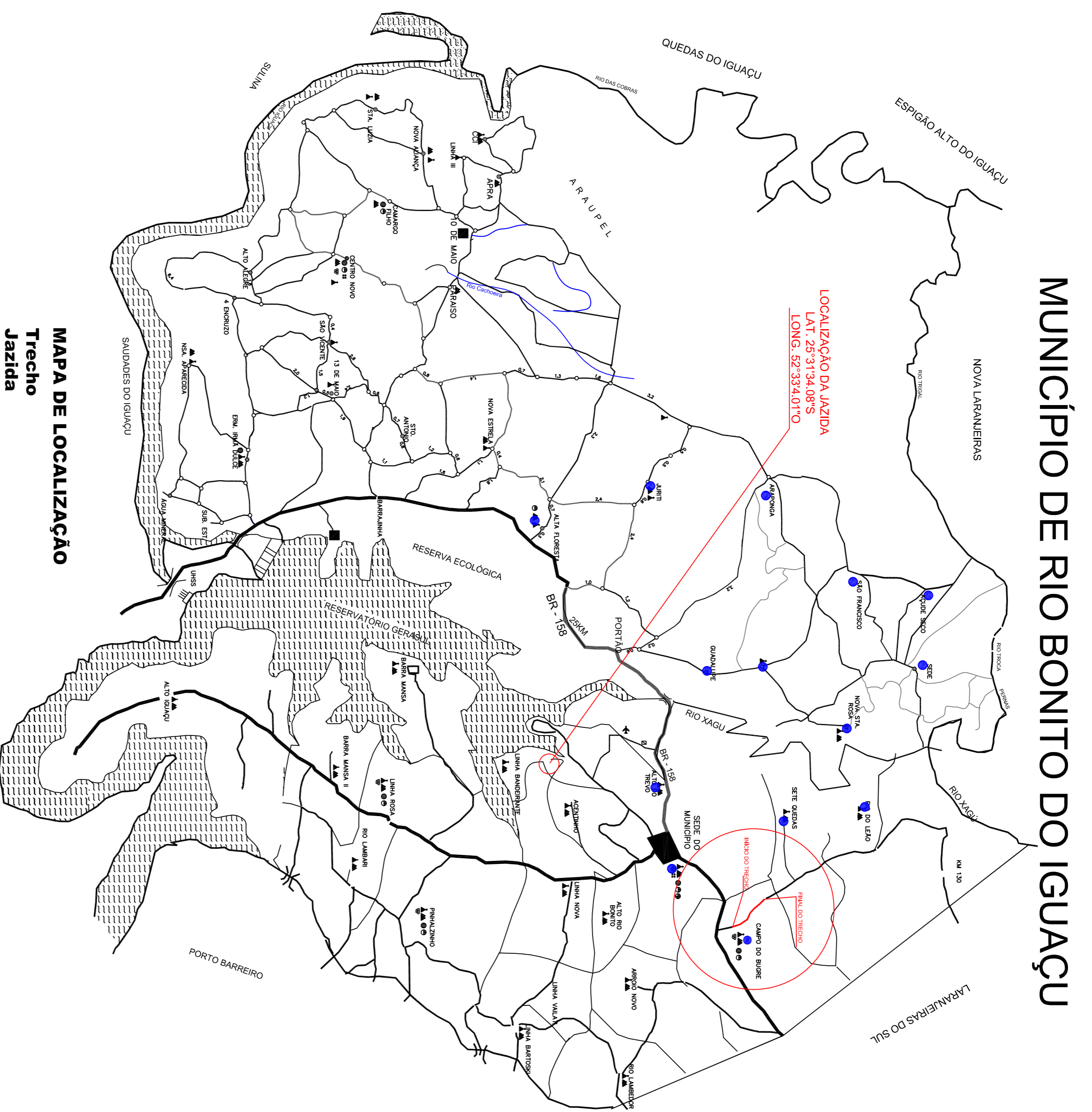
PERFIL DO TERRENO  
ESCALA: 1:50,00



PLANTA DO TRECHO  
ESCALA: 1:50,00



PERFIS TRANSVERSAIS  
ESCALA: 1:50



MUNICÍPIO DE RIO BONITO DO IGUAÇU

MAPA DE LOCALIZAÇÃO  
Trecho Jazida

CAIXAS DE RETENÇÃO EXISTENTES

Coordenadas
01 25° 28' 10,6575 S 52° 29' 50,9970 O
02 25° 28' 10,1375 S 52° 29' 52,2870 O
03 25° 28' 5,6875 S 52° 30' 0,0670 O
04 25° 28' 1,6075 S 52° 30' 5,3970 O
05 25° 27' 55,2075 S 52° 30' 12,8970 O
06 25° 27' 52,2975 S 52° 30' 16,3970 O

**APROVADO**

**OBRA**

**1/1**

Município: RIO BONITO DO IGUAÇU - PR	Obra: PAVIMENTAÇÃO COM PEDRAS BARRELARES	Pratiche: 1/1
Local da Obra: Comunidade São Quedas	Estimativa do Projeto: Estimativa 1.100,00 Meters Ingrua da Base: 6,00 M² Área: 6,240,00 M²	Data: Jun/2024
Proprietário: MUNICÍPIO DE RIO BONITO DO IGUAÇU	Discritivo: ACOIMS	
Zoneamento: Zona Rural	Responsável pelo projeto:	