

SISTEMA NACIONAL DE PROTEÇÃO E DEFESA CIVIL - SINPDEC



Plano de Trabalho

v2.0

PROTOCOLO Nº REC-PR-4122156-20251112-03

UF: PR	MUNICÍPIO: Rio Bonito do Iguaçu	SIMBOLOGIA:
DESASTRE: Tempestade Local/Convectiva - Tornados		
DATA DA OCORRÊNCIA: 07/11/2025		

1. Dados Cadastrais

Órgão Proponente:		CNPJ:	
PREFEITURA DE RIO BONITO DO IGUAÇU		95.587.770/0001-99	
Responsável	Cargo	CPF	
EDER MARCELO MOHR	Assistente Administrativo	055.242.319-01	
Endereço:			
RUA SETE DE SETEMBRO, 720 - CENTRO			
Cidade:	UF:	C.E.P.:	Telefone:
Rio Bonito do Iguaçu	PR	85340-000	(42) 3653-1122
			Tipo da meta:
			Infraestrutura Pública

2. Outros Partícipes

3. Objeto

Descrição:		
Reconstrução de 01 (uma) Garagem de Máquinas e 01 (uma) Capela Mortuária no Município de Rio Bonito do Iguaçu-PR		
Desastre:	Data da Ocorrência:	Portaria de Reconhecimento:
Tempestade Local/Convectiva - Tornados	07/11/2025	3313 (08/11/2025)

4. Descrição Sumária das Metas

Nº	Dados da Meta			Localização	
1	Identificação			Grupo/Subgrupo	
	Reconstrução de Capela Mortuária com 436m ² , localizada em LAT 25° 29' 36.75"S e LONG 52° 31' 39.08"			EDIFICAÇÕES E EQUIPAMENTOS URBANOS INSTALAÇÕES COMUNITÁRIAS	
	Quantidade	Unidade	Valor total (R\$)	Localização	
1	UN	R\$ 1.461.993,28	25° 29' 36" S	52° 31' 39" O	
2	Identificação			Grupo/Subgrupo	
	Reconstrução de Garagem Municipal com 936,00 m ² , localizada em LAT 25°29'37.45" S e LONG 52°31'37.25"O em Rio Bonito do Iguaçu-PR.			EDIFICAÇÕES E EQUIPAMENTOS URBANOS OUTROS	
	Quantidade	Unidade	Valor total (R\$)	Localização	
1	UN	R\$ 1.543.546,74	25° 29' 37" S	52° 31' 37" O	
VALOR TOTAL			R\$ 3.005.540,02		

6. Termo de Compromisso

[X] Declaro que tenho conhecimento sobre a Portaria nº 3.033/2020 e que todas as metas e demais informações prestadas neste plano de trabalho estão de acordo com a legislação pertinente.

Rio Bonito do Iguaçú, 21 de Novembro de 2025

EDER MARCELO MOHR
055.242.319-01
(42) 99133-1547

Declaro ainda, que tenho pleno conhecimento de que se não optar pelo regime de Contratação Integrada, nos termos do inciso V do Art.8º da Lei nº 12.462/2011, as despesas referentes à elaboração de projeto ficarão a cargo do município (estado).

Consta em anexo o Relatório de Diagnóstico que detalha os danos na infraestrutura provocados pelo desastre e demonstra a necessidade dos recursos para realização de ações de recuperação realizadas pela Secretaria Nacional de Proteção e Defesa Civil.

Pede deferimento

Rio Bonito do Iguaçú, 21 de Novembro de 2025

Sezar Augusto Bovino
333.481.709-15

SISTEMA NACIONAL DE PROTEÇÃO E DEFESA CIVIL - SINPDEC



Relatório de Diagnóstico

UF: PR

MUNICÍPIO: Rio Bonito do Iguçu

SIMBOLOGIA:

DESASTRE: Tempestade Local/Convectiva
- Tornados

DATA DA OCORRÊNCIA: 07/11/2025



1. Localização

PT v2.0

REC-PR-4122156-20251112-03

Meta 1: Reconstrução de Capela Mortuária com 436m², localizada em LAT 25° 29' 36.75"S e LONG 52° 31' 39.08"

Ação pretendida

Reconstrução Total

Reconstrução Parcial

Coordenadas GPS

Localização

25° 29' 36" S

52° 31' 39" O

2. Informações do diagnóstico

2.1 Como a estrutura foi afetada?

Destruição da edificação pelo efeito do tornado que aconteceu do dia 07/11/2025.

2.2 Foi realizada alguma ação paliativa como resposta imediata ao desastre?

Limpeza dos entulhos.

2.3 Quantas pessoas foram diretamente atingidas?

100

2.4 Quais os prejuízos e limitações a que estão submetidas?

A população local fica impossibilitada de utilizar o espaço destinado à realização de velórios e cerimônias fúnebres

EDER MARCELO MOHR

055.242.319-01

3. Fotos ilustrativas



Legenda:

Imagem aérea do Desastre com a edificação destruída conforme destacado na imagem




Legenda:




12 de novembro de 2025 às 12:15:50
25° 29' 37" S, 52° 31' 39" W
132° SE
Altitude: 668.3 meter
Rapidez: 2.8 km/h

Legenda:

Imagens tiradas do interior do terreno.



12 de novembro de 2025 às 12:16:31
 25° 29' 37" S, 52° 31' 39" W
 26° NE
 Altitude: 671.9 meter
 Rapidez: 8.0 km/h




Legenda:

Imagem dos fundos do terreno

SISTEMA NACIONAL DE PROTEÇÃO E DEFESA CIVIL - SINPDEC



Relatório de Diagnóstico

UF: PR	MUNICÍPIO: Rio Bonito do Iguaçu	SIMBOLOGIA: 
DESASTRE: Tempestade Local/Convectiva - Tornados	DATA DA OCORRÊNCIA: 07/11/2025	

1. Localização PT v2.0

REC-PR-4122156-20251112-03	
Meta 2: Reconstrução de Garagem Municipal com 936,00 m², localizada em LAT 25°29'37.45"S e LONG 52°31'37.25"O em Rio Bonito do Iguaçu-PR.	Ação pretendida
	(X) Reconstrução Total () Reconstrução Parcial
Coordenadas GPS	Localização
25° 29' 37" S	52° 31' 37" O

2. Informações do diagnóstico

2.1 Como a estrutura foi afetada?

Destruída completamente após tornado que ocorreu no dia 07/11/2025

2.2 Foi realizada alguma ação paliativa como resposta imediata ao desastre?

Limpeza parcial

2.3 Quantas pessoas foram diretamente atingidas?

14300

2.4 Quais os prejuízos e limitações a que estão submetidas?

A destruição da garagem de máquinas e ônibus comprometeu de forma significativa o funcionamento da estrutura administrativa do município

EDER MARCELO MOHR
055.242.319-01

3. Fotos ilustrativas



Legenda:

Imagem aérea do área da garagem que foi destruída.



Legenda:

Imagem do lateral esquerda

Rio Bonito
Do Iguaçu

12 de novembro de 2025 às 12:23:29

25° 29' 37" S, 52° 31' 38" W

241° SW

Altitude: 674.7 meter

Rapidez: 3.7 km/h



Legenda:

Observa-se que a lateral direita o muro divisório derrubado em virtude do desastre.



Legenda:

Imagem dos destroços pós desastres.