

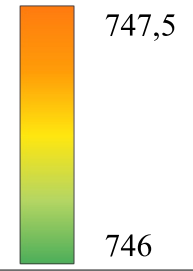


# Mapa Planialtimétrico

## Convenções Cartográficas

-  Delimitação da Área
-  Cota Planaltimétrica

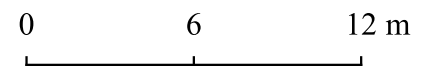
## Altitude



Escala numérica:

1:271

Escala gráfica:



Sistema de Projeção Universal Transversa de Mercator  
Datum horizontal: SIRGAS 2000  
Fuso 22 S



Prefeitura Municipal  
Rio Bonito do Iguaçu