

Área Pública

10500

RUA EMILIO CIESLAK - Trecho A
ÁREA: 682,50 m²

Alinhamento Predial

10500

TRECHO 08 - RUA EMILIO CIESLAK CALÇADAS

LADO ESQ. = (4,65+5+11,77+18,44+19,22+19,67+14,45+4,65) X 1,5 LARG. = 139,28 M2





DESVIOS POSTES = 0

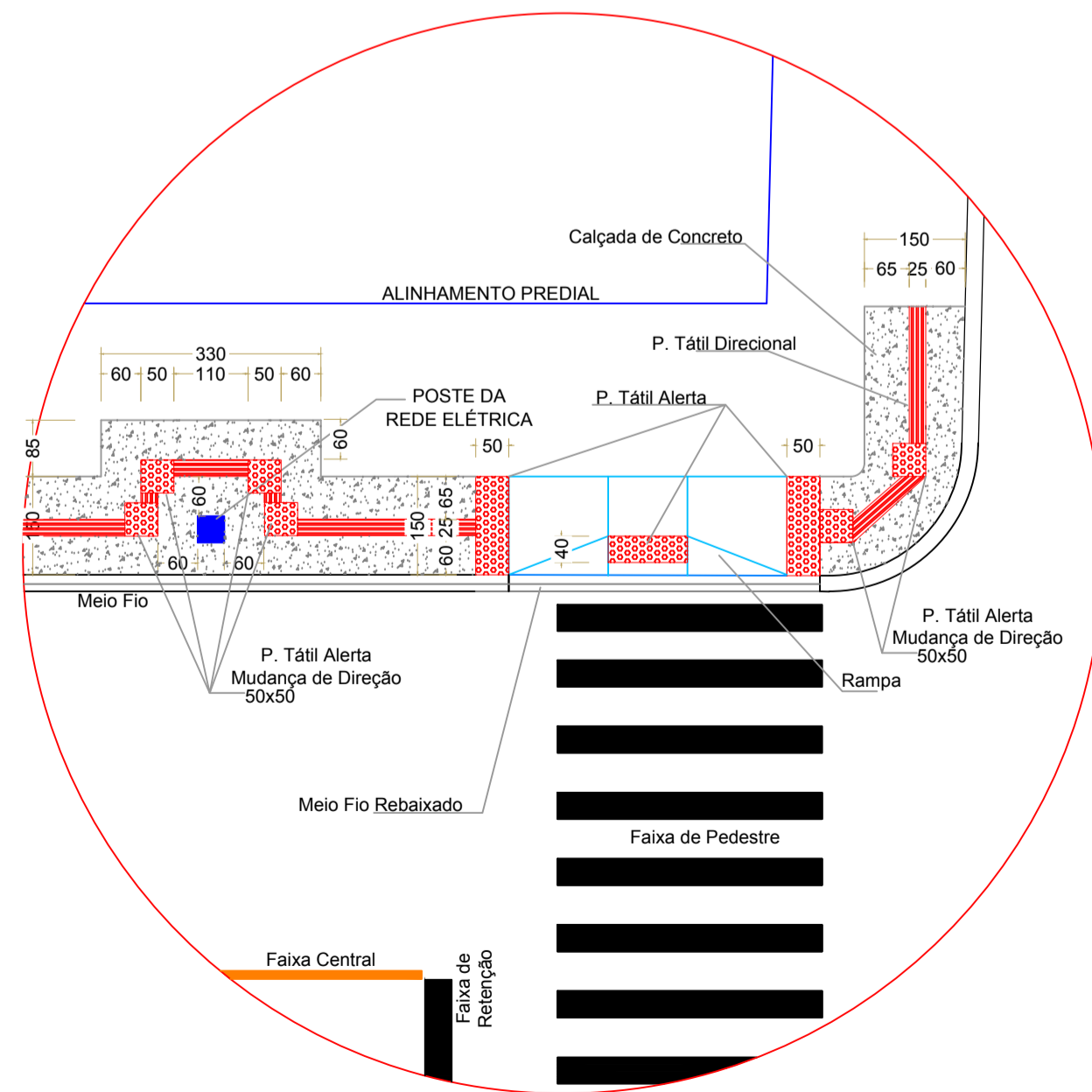
RAMPAS ACESS. = 2 UNIDADES (5X1,5X2) = 15,00 M2

ACESSO VEÍCULOS = 4 UNIDADES (3X2,2X4) = 26,40 M2

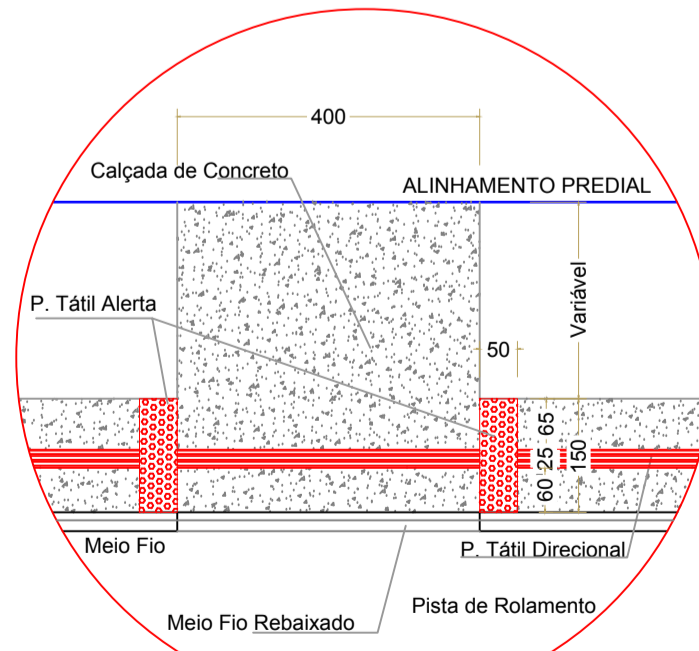
PEDRO II

LEGENDA

-  RAMPA DE ACESSIBILIDADE - ESQUINA
-  CALÇADAS EM CONCRETO A SEREM IMPLANTADAS
-  MEIO-FIO A SER EXECUTADO
-  AREA COM PAVIMENTAÇÃO EXISTENTE

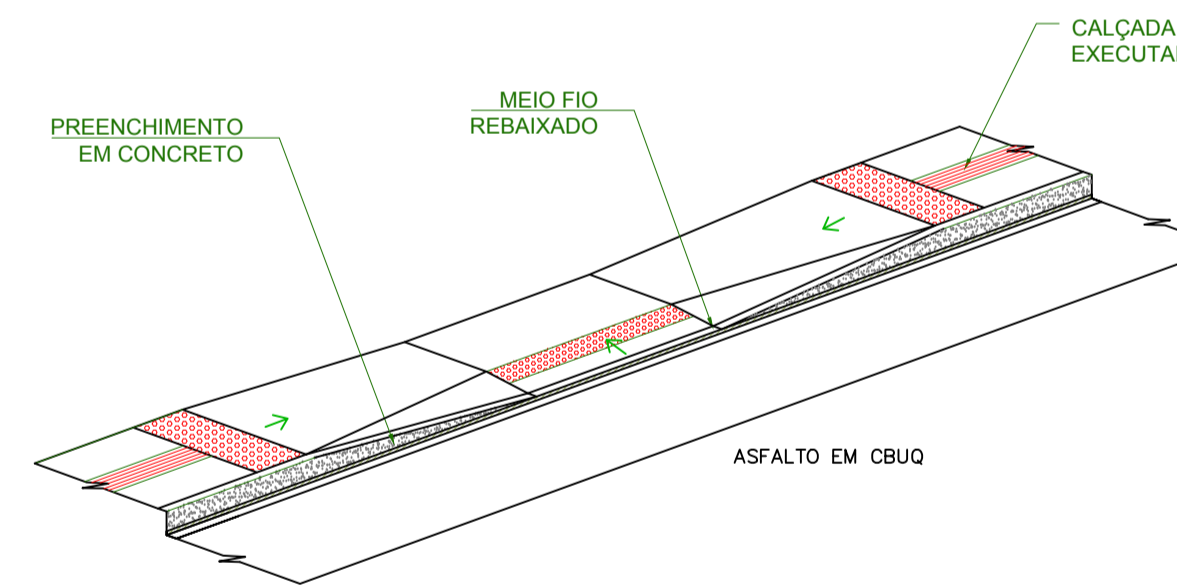


DETALHE 03
ACESSIBILIDADE
ESCALA: 1/100

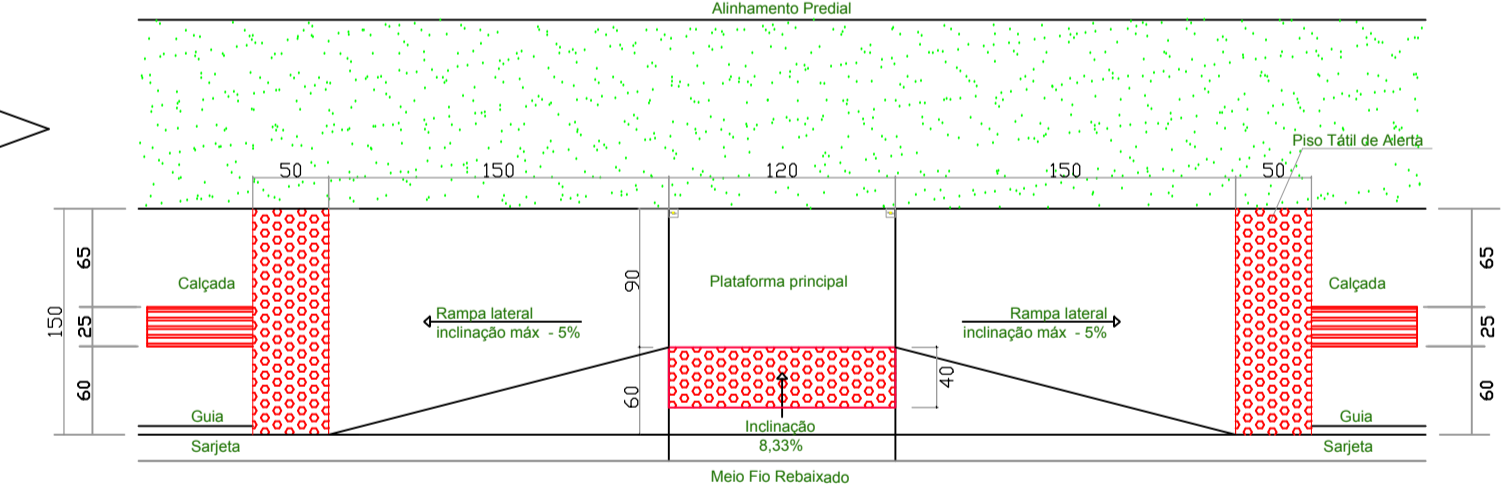


DETALHE 04
ACESSO À GARAGEM
ESCALA: 1/100

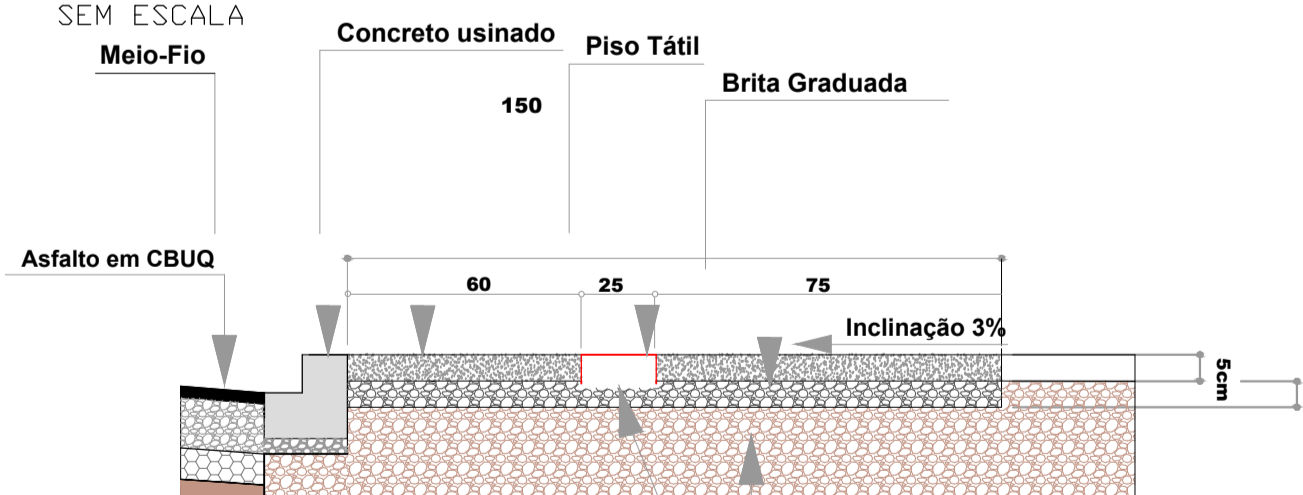
RAMPA DE ACESSIBILIDADE NBE 9050



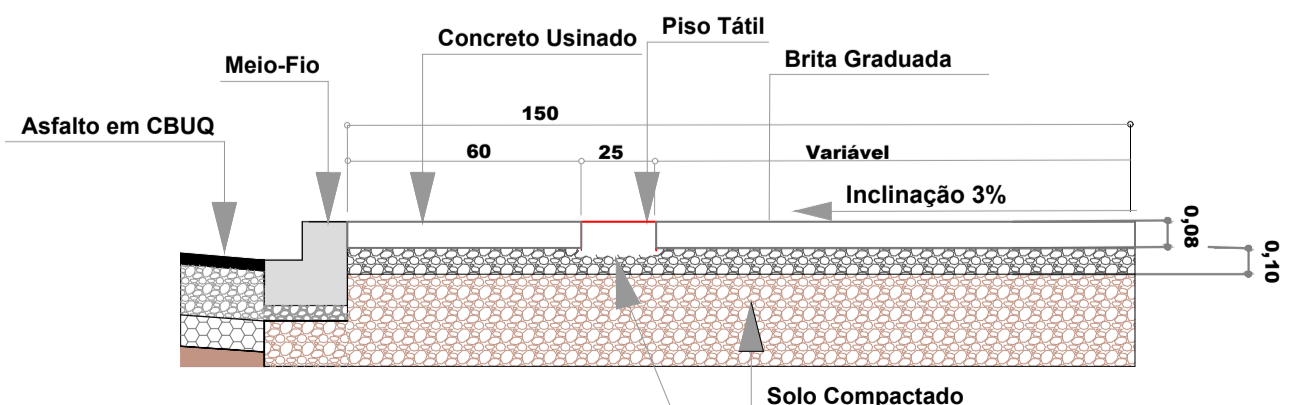
PERSPECTIVA DA RAMPA DE ACESSIBILIDADE SEM ESCALA



PLANTA BAIXA DA RAMPA RETA SEM ESCALA



DETALHE DA CALÇADA EM CONCRETO USINADO PARA PEDESTRE SEM ESCALA



DETALHE DA CALÇADA EM CONCRETO USINADO PARA ACESSO DE VEÍCULOS SEM ESCALA

MUNICÍPIO DE RIO BONITO DO IGUAÇU - ESTADO DO PARANÁ
PREFEITURA MUNICIPAL
DEPARTAMENTO DE ENGENHARIA

RESP. TÉCNICO:

ENIO AUGUSTO SIQUEIRA DA LUZ
CREA PR-219.227/D

APROVADO

OBRA: PAVIMENTAÇÃO ASFÁLTICA

ENDEREÇO: QUADRO URBANO DO MUNICÍPIO

BAIRRO: CENTRO

PROPRIETÁRIO:

MUNICÍPIO DE RIO BONITO DO IGUAÇU

CNPJ:
95.587.770/0001-99

REFERÊNCIAS:

TRECHO 05

Planta dos Trechos

Seções Transversais

Detalhes

DESENHO:
LMSS

ESCALA:
INDICADA

DATA:
MAIO/2025

FOLHA:

12/17

PROJETO:

PAVIMENTAÇÃO ASFÁLTICA SOB LEITO NATURAL