

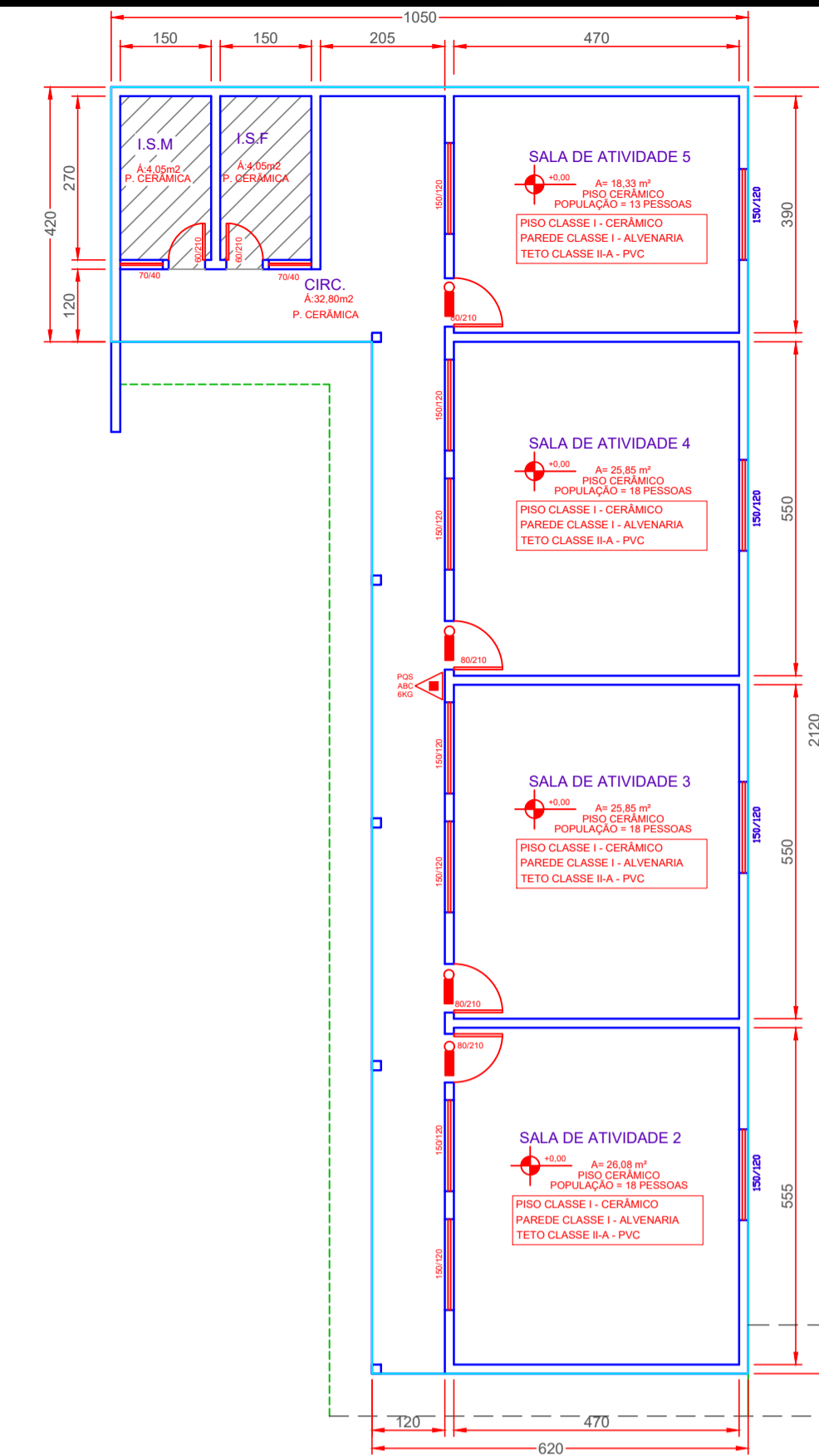
Quadro resumo das medidas de segurança	
Saídas de emergência	Conforme a NPT 011
Iluminação de emergência	Conforme a NPT 018
Signalização de emergência	Conforme a NPT 019
Extintores de incêndio	Conforme a NPT 021
Brigada de Incêndio	Conforme a NPT 017

Classificação - CSCIP				
Grupo	Ocupação	Divisão	Descrição	Exemplo
E	Educacional e Cultura Física	E-5	Pré-Escola	Creches

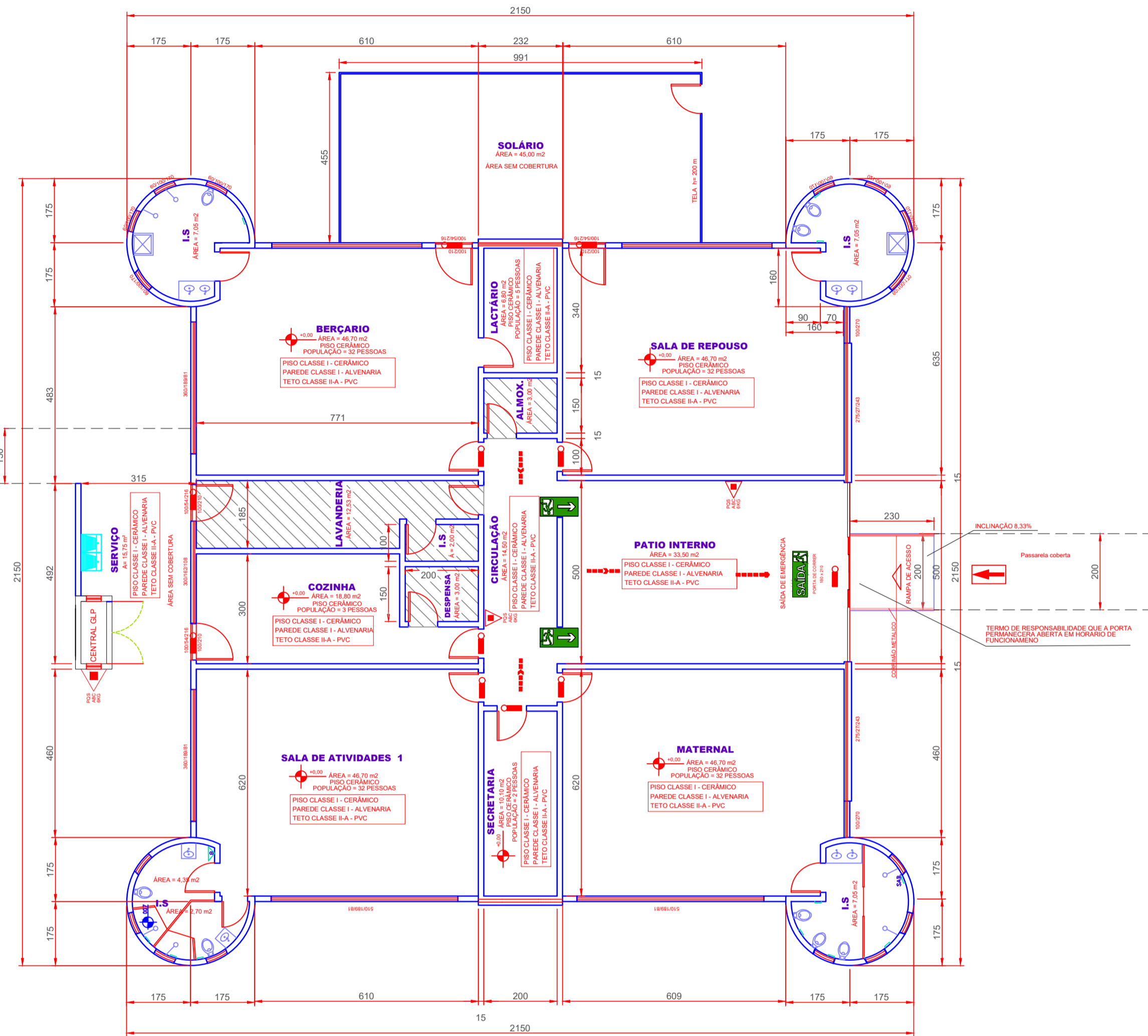
Carga de incêndio - NPT 014			
Ocupação/Use	Descrição	Divisão	C.I. MJ/m ²
Educacional e Cultura Física	Pré-Escola	E-5	300

Classificação das edificações quanto à carga de incêndio	
Risco	C.I. MJ/m ²
Leve	300

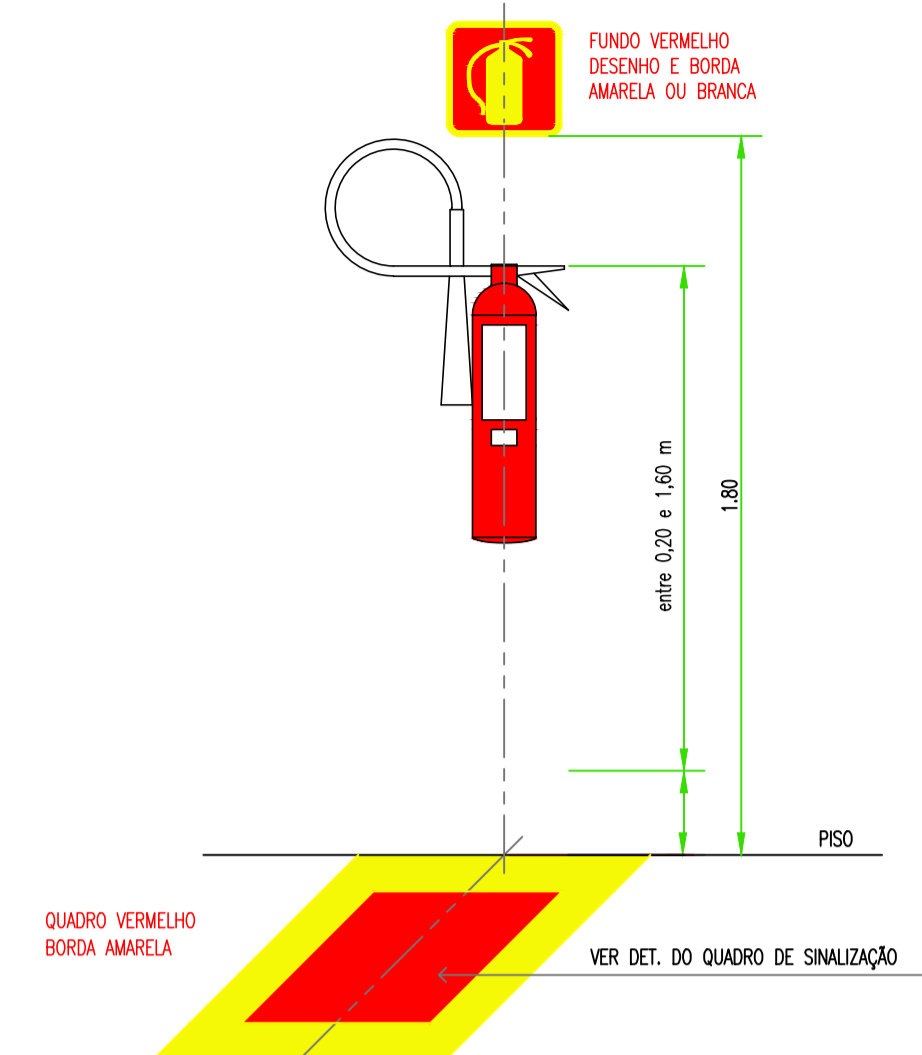
Controle de materiais de acabamento e revestimento		
Piso	Acabamento/revestimento	Classes I, II-A, III-A ou IV-A
Parade	Acabamento/revestimento	Classes I, II-A ou III-A ₀
Teto ou Forro	Acabamento/revestimento	Classes I ou II-A



BLOCO B

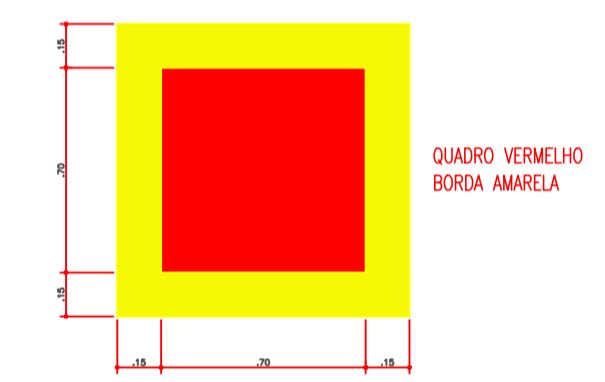


BLOCO A PLANTA BAIXA - ESCOLA - TERREO
ESCALA 1:100



OBSERVAÇÃO:
A SIGNALIZAÇÃO DE SOLO SERÁ PREVISTA QUANDO O EXTINTOR FOR INSTALADO EM GARAGEM, ÁREA DE FABRICAÇÃO, DEPOSITO E LOCAIS UTILIZADOS PARA MOVIMENTAÇÃO DE MERCADORIAS E DE GRANDE VAREJO.

DETALHE DA SIGNALIZAÇÃO AÉREA E DE SOLO E ALTURA MÁXIMA DOS EXTINTORES
ESCALA: SEM ESCALA



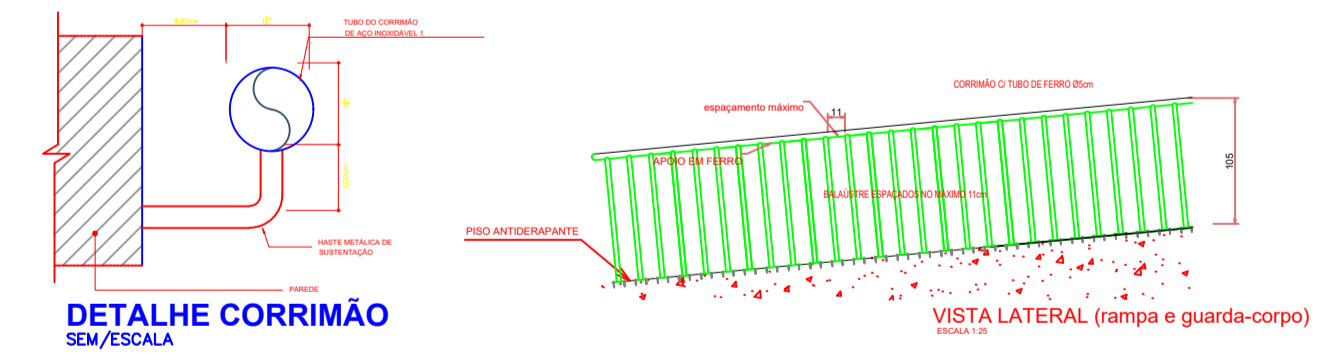
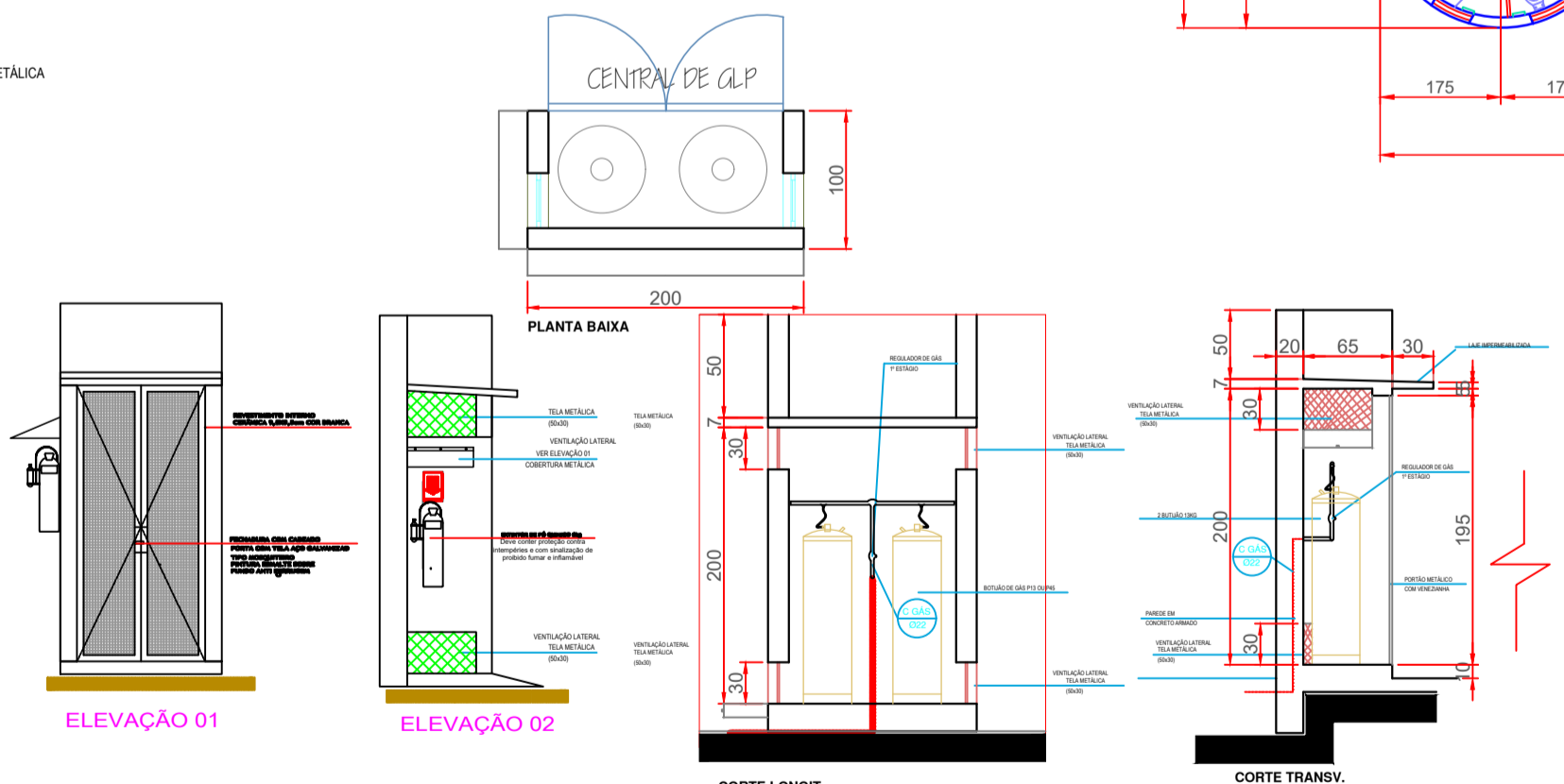
DETALHE DO QUADRO DE SIGNALIZAÇÃO



SIGNALIZAÇÃO DE EXTINTORES

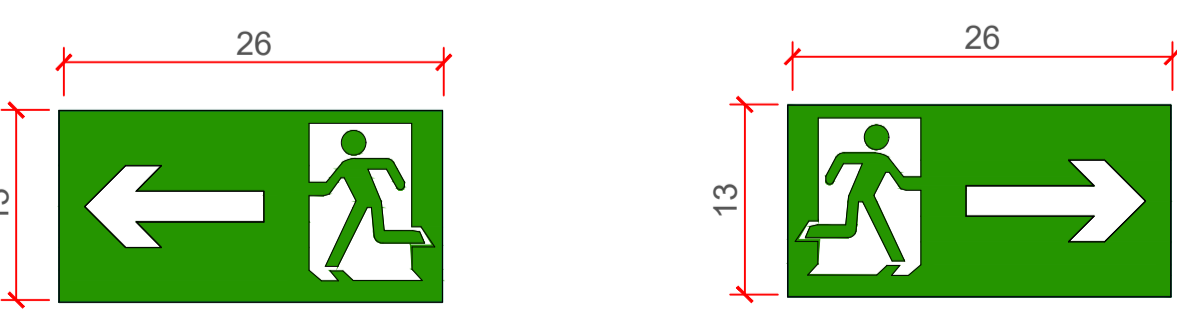


DETALHES DAS PLACAS DE ADVERTÊNCIA

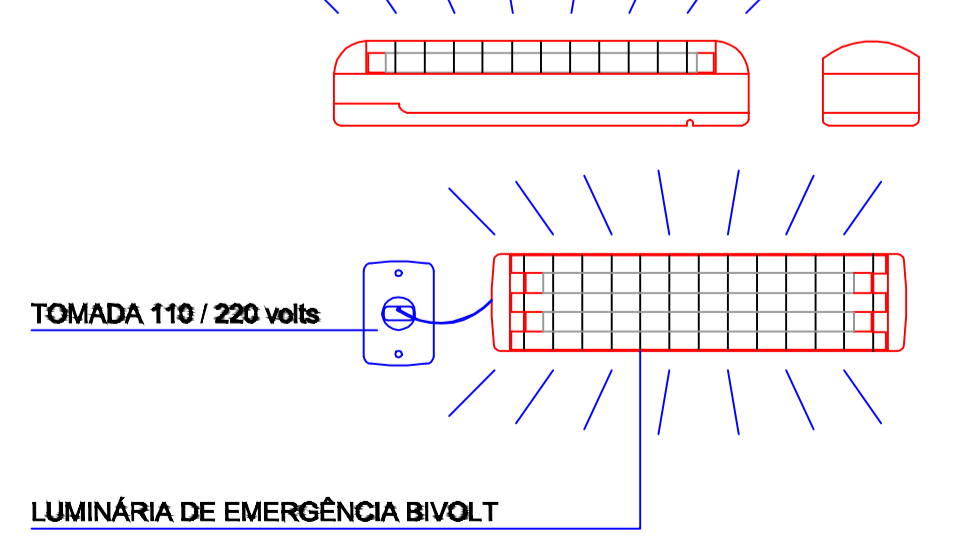


DETALHE CORRIMÃO SEM/ESCALA
VISTA LATERAL (rampa e guarda-corpo)

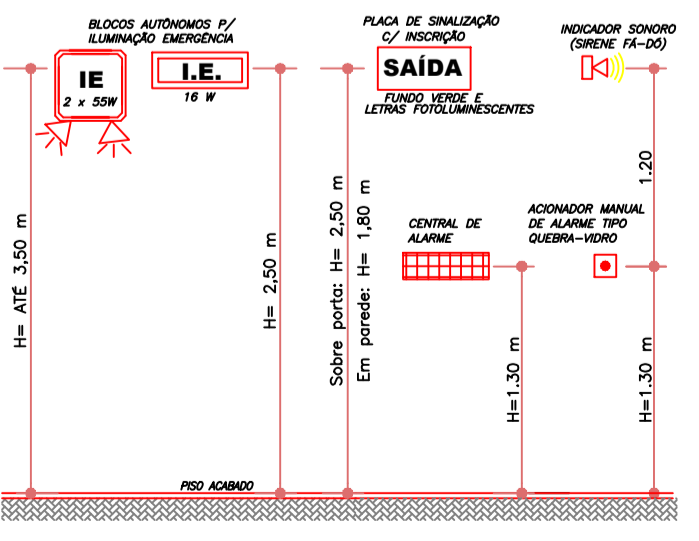
LEGENDA		
	EXTINTOR PÓ QUÍMICO SECO A:B:C C/ CAP. EXT. 2A - 20B:C	
	ILUMINAÇÃO DE EMERGÊNCIA BLOCO AUTÔNOMO	
	ILUMINAÇÃO DE EMERGÊNCIA TIPO FAROL DUPLO	
	BATERIA DO SISTEMA DE ILUMINAÇÃO DE EMERGÊNCIA	
	ACESSO DE GUARNIÇÃO A EDIFICAÇÃO OU ÁREA DE RISCO	
	PLACA DE INDICAÇÃO DE SENTIDO SAÍDA ESQUERDA	
	DIREÇÃO DE FLUXO DA ROTA DE FUGA	
	SAÍDA FINAL DA ROTA DE FUGA	
	INDICAÇÃO CLASSE REVESTIMENTOS	
	PLACA DE INDICAÇÃO DE SAÍDA DE EMERGÊNCIA	
	PLACA DE INDICAÇÃO DE SENTIDO SAÍDA DIREITA	



PLACA DE INDICAÇÃO DO SENTIDO SAÍDA ESQUERDA ESCALA - 1:5
PLACA DE INDICAÇÃO DO SENTIDO SAÍDA DIREITA ESCALA - 1:5



DETALHE - ILUMINAÇÃO DE EMERG. S/ESC.



DETALHE DA SIGNALIZAÇÃO AÉREA E DE SOLO E ALTURA MÁXIMA DOS EXTINTORES

HISTÓRICO DE ATUALIZAÇÃO/SUBSTITUIÇÃO DO PSCIP

Data	Discriminação da atualização/substituição	Nº do PSCIP

Obra/Endereço
CMEI PEDACINHO DO CÉU
RUA DOMINGOS PIO, ESQUINA COM A SETE DE SETEMBRO, CENTRO - CEP 85.340-000

Área: 501,70 m² Ocupação: EDUCACIONAL E CULTURA FÍSICA - E5 PARA USO DO CBMPR

Prancha: 02 / 02
Conteúdo da Prancha: **PLANTA BAIXA TERREO DETALHES**

Proprietário: PREFEITURA MUNICIPAL DE RIO BONITO DO IGUAÇU CNPJ 95.587.770/0001-99

Escala INDICADA: Responsável Técnico: Charles Alexandre Batista CREA PR 135.938/D Data: OUTUBRO-2019